





Legenda Carta degli scenari di rischio idrogeologico R3 ed R4 relativo alle principali strutture ed infrastrutture antropiche

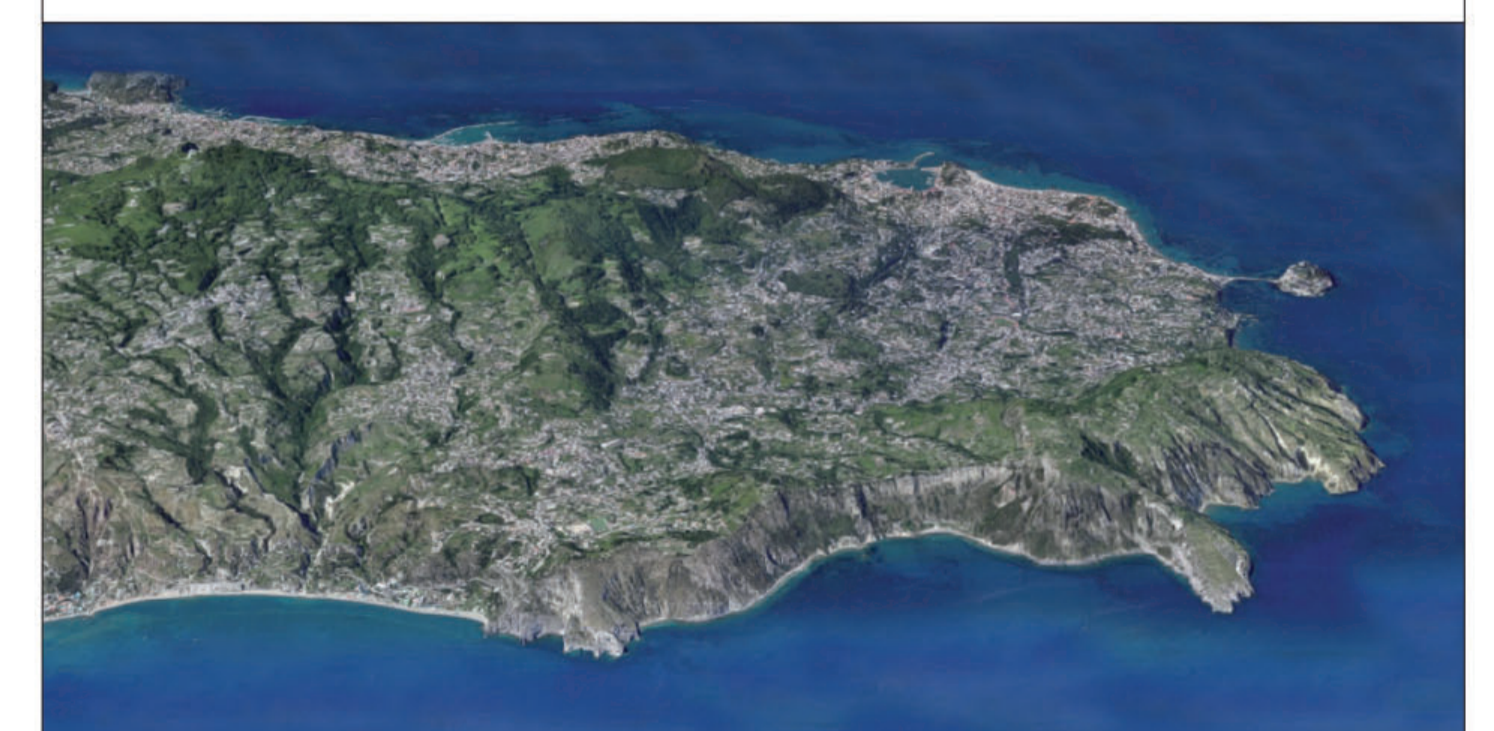
-  Rischio idraulico elevato "R3"
-  Rischio idraulico molto elevato "R4"
-  Rischio di frana elevato "R3"
-  Rischio di frana molto elevato "R4"

Piano stralcio per l'assetto idrogeologico adottato con deliberacomitato istituzionale n. 1 del 23/02/2015



COMUNE DI BARANO D'ISCHIA

Via Corrado Buono, 1, 80070 Barano D'ischia NA



PIANO URBANISTICO COMUNALE
L. R. N. 16 DEL 22/12/2004

Tavola 7
Vincoli sovraordinati
Carta degli scenari di rischio idrogeologico R3 ed R4
relativo alle principali strutture ed infrastrutture antropiche
Scala 1:10000
2019



studio di progettazione ambientale ferrara associati
DR. ARCH. GIULIANA CAMPIONI FERRARA / PROF. ARCH. GUIDO FERRARA
VIA ORCAGNA 53 - 50121 FIRENZE / C.F. E IVA 04997570489 / tel 055.2476221
HTTP://www.ferrarassociati.it / E-MAIL: info@ferrarassociati.it